



Piano Strutturale

QUADRO CONOSCITIVO

6. RICOGNIZIONE DELLE RETI INFRASTRUTTURALI

6.1 Servizi e infrastrutture a rete

6. Galliano

scala 1: 10.000

Redattore del Piano: Arch. Renzo Manetti

Collaboratori interni:
(Servizio Gestione Territorio)

Consulenti:

per la valutazione degli effetti ambientali:
Arch. Mario Preti

Arch. Paolo Pinaelli
(Resp. le Servizio Gestione Territorio)

per i caratteri agro-forestali del territorio
Dott. Gianluca Galli

Geom. Marco Pignelli
Geom. Carlo Casati

per le indagini geologiche
GEOTECCNO (Dott. Luciano Lazzeri)





















Arch. Cristina Dozza
(Responsabile Ufficio di Piano)

per l'indagine sul sistema insediativo storico
Arch. Daniela Chiesi

Geom. Ubaldo Baroni
Geom. Mario Berni

per il quadro socio-economico
CSA (Dott. Andrea Bertocchi)

Celine Botta
Fabio Zappi
(elaborazione grafica digitale)

-  CORRI IORICI (INVASI, CORSI D'ACQUA)
-  ACQUEDOTTO PUBBLICO
-  ACQUEDOTTO RURALE
-  POZZO DI ACQUEDOTTO
-  POZZO DI ACQUEDOTTO NON UTILIZZATO
-  SORGENTE DI ACQUEDOTTO
-  DEPOSITO DI ACQUEDOTTO
-  POZZO PRIVATO
-  SORGENTE
-  INVASO COLLINARE
-  FOGNATURA E IMPIANTO DI SCARICO
-  IMPIANTO DI DEPURAZIONE LIQUAMI
-  IMPIANTO DI FITODEPURAZIONE
-  IMPIANTO DI GRIGLIATURA E SOLETTAMENTO
-  LINEA ELETTRICA DI ALTA TENSIONE
-  LINEA ELETTRICA DI MEDIA TENSIONE
-  LINEA ELETTRICA DI BASSA TENSIONE
-  LINEA ELETTRICA DI MEDIA TENSIONE INTERRATA
-  CABINA PRIMARIA E. M. 132/15 Kv
-  AREA DESTINATA A DISCARICA PER LO SMALTIMENTO DI RIFIUTI SOLIDI URBANI E ASSIMILATI

