



Comune di Barberino di Mugello

Piano Regolatore Generale
Legge Regionale 16.1.95, n. 5

Piano Strutturale

QUADRO CONOSCITIVO

5. Ricognizione dello stato di attuazione del P. di F.

5.1 Stato di attuazione del P. di F. Standards urbanistici

4. Barberino Nord

scala 1: 2000

Redattore del Piano: Arch. Renzo Manetti

Collaboratori interni:
(Servizio Gestione Territorio)

Consulenti:
per la valutazione degli effetti ambientali
Arch. Mario Preti

Arch. Paolo Pinarelli
(Resp. le Servizio Gestione Territorio)

per i caratteri agro-forestali del territorio
Dott. Gianluca Galli

Arch. Cristina Dozza
(Responsabile Ufficio di Piano)

per le indagini geologiche
GEOTECNO (Dott. Luciano Lazzeri)








Geom. Marco Pinelli
Geom. Carlo Casati
Arch. Franco De Seta
Geom. Mauro Strada
Geom. Ubaldo Baroni
Geom. Mario Berni

per l'indagine sul sistema insediativo storico
Arch. Daniela Chiesi

per il quadro socio-economico
CSA (Dott. Andrea Bertocchini)

Céline Botta
Fabio Zeppi
(elaborazione grafica digitale)

LEGENDA

-  Aree per PARCHEGGI PUBBLICI
-  Aree per VERDE PUBBLICO PRIMARIO
-  Aree per VERDE PUBBLICO SECONDARIO
-  Aree per IMPIANTI SPORTIVI
-  Aree per ATTREZZATURE SCOLASTICHE
-  Aree per ATTREZZATURE COLLETTIVE
-  ATTREZZATURE DI INTERESSE GENERALE

15 NUMERO PROGRESSIVO PER OGNI CATEGORIA DI STANDARD
(cfr. tabelle)

