



TPL Nuova Sede Liceo Agnoletti a Sesto Fiorentino

Gennaio 2022

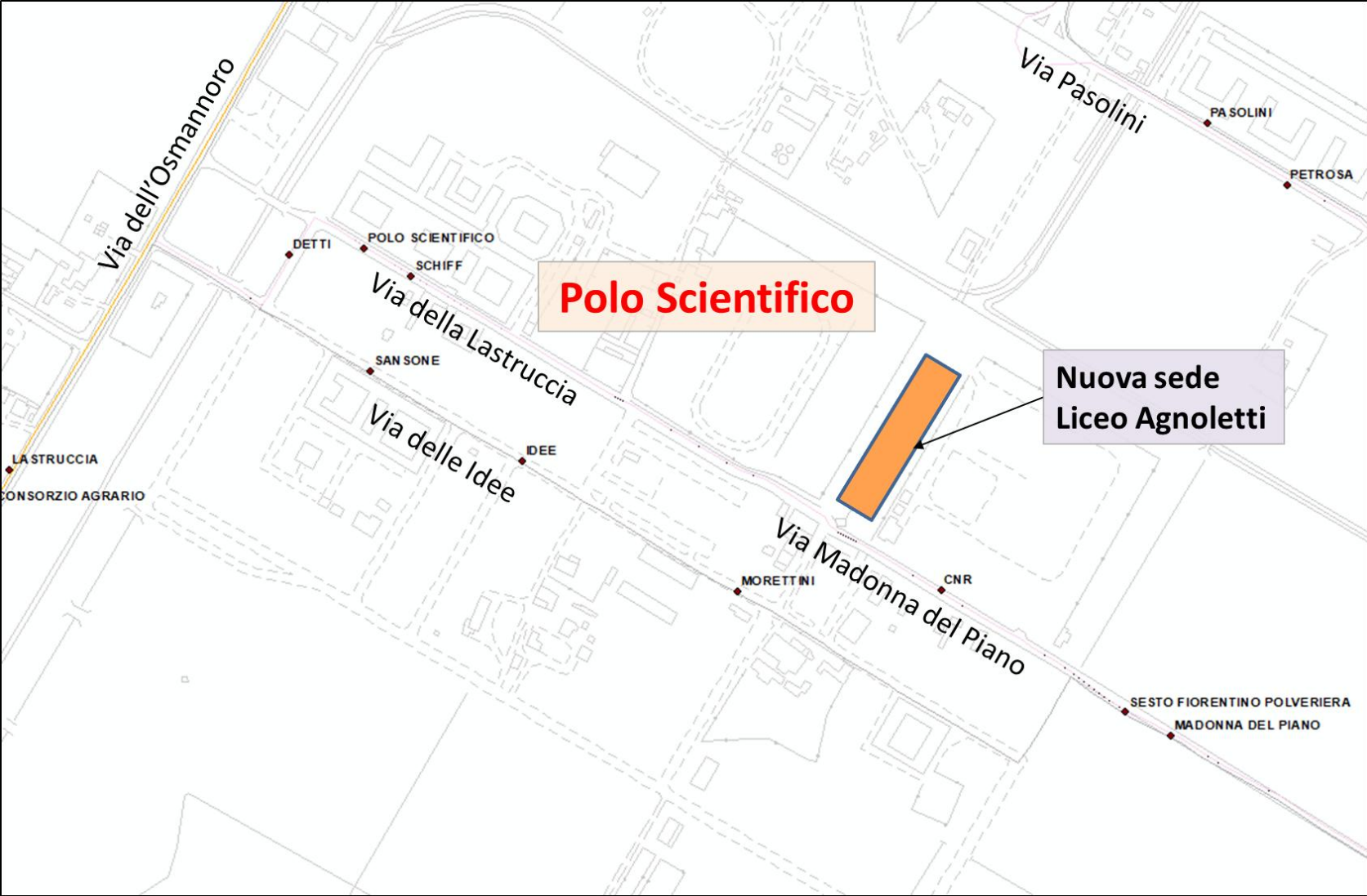
**Lunedì 10 Gennaio 2022:
come raggiungere la nuova sede
del Liceo AGNOLETTI
nell'area del Polo Scientifico
di Sesto Fiorentino**

- Gennaio 2022

Contenuti

- 1. Come raggiungere il Liceo Agnoletti da Firenze**
Slide 5
- 2. Come raggiungere il Liceo Agnoletti da Sesto Fiorentino**
Slide 15
- 3. Come raggiungere il Liceo Agnoletti da Calenzano**
Slide 21
- 4. Come raggiungere il Liceo Agnoletti da Campi Bisenzio**
Slide 26
- 5. Come raggiungere il Liceo Agnoletti da Barberino di Mugello**
Slide 30

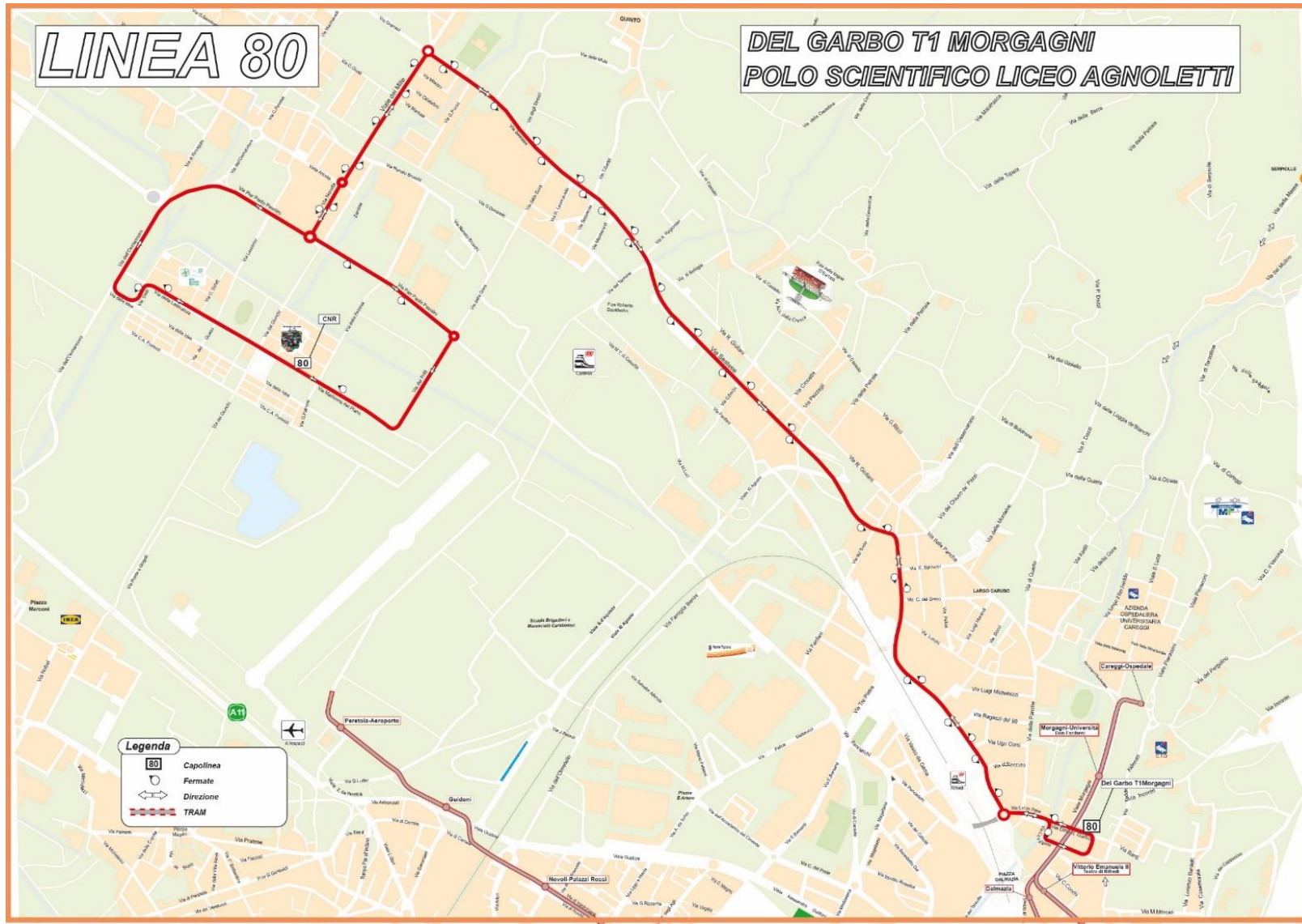
La nuova sede del Liceo Agnoletti



Come raggiungere il Liceo Agnoletti da Firenze

Linea	Zone collegate	Note
Linea 80	Via Sestese, Via Giuliani, Rifredi FS, Dalmazia	Linea nuova diretta da T1 Morgagni al Liceo Agnoletti
Linea 59	Via Giuliani, Rifredi FS, Dalmazia	Linea diretta per le zone fra T1 Morgagni e il Polo Scientifico passando per Firenze Nova
Combinazione con cambio Linee 2 o 28 + 66 o 57	Via Sestese, Via Giuliani, Rifredi FS, Dalmazia	
Linea 86	Via Pistoiese, Brozzi	Corse in transito da SAN DONNINO
Linea 66	Via Pratese, Peretola	
Linea 57	Firenze Nova, Novoli, Piazza Puccini	
Linea 80 e 59	Piazza Leopoldo, Piazza Vieusseux, Statuto e la zona centrale	In combinazione con la Linea T1 del Tram

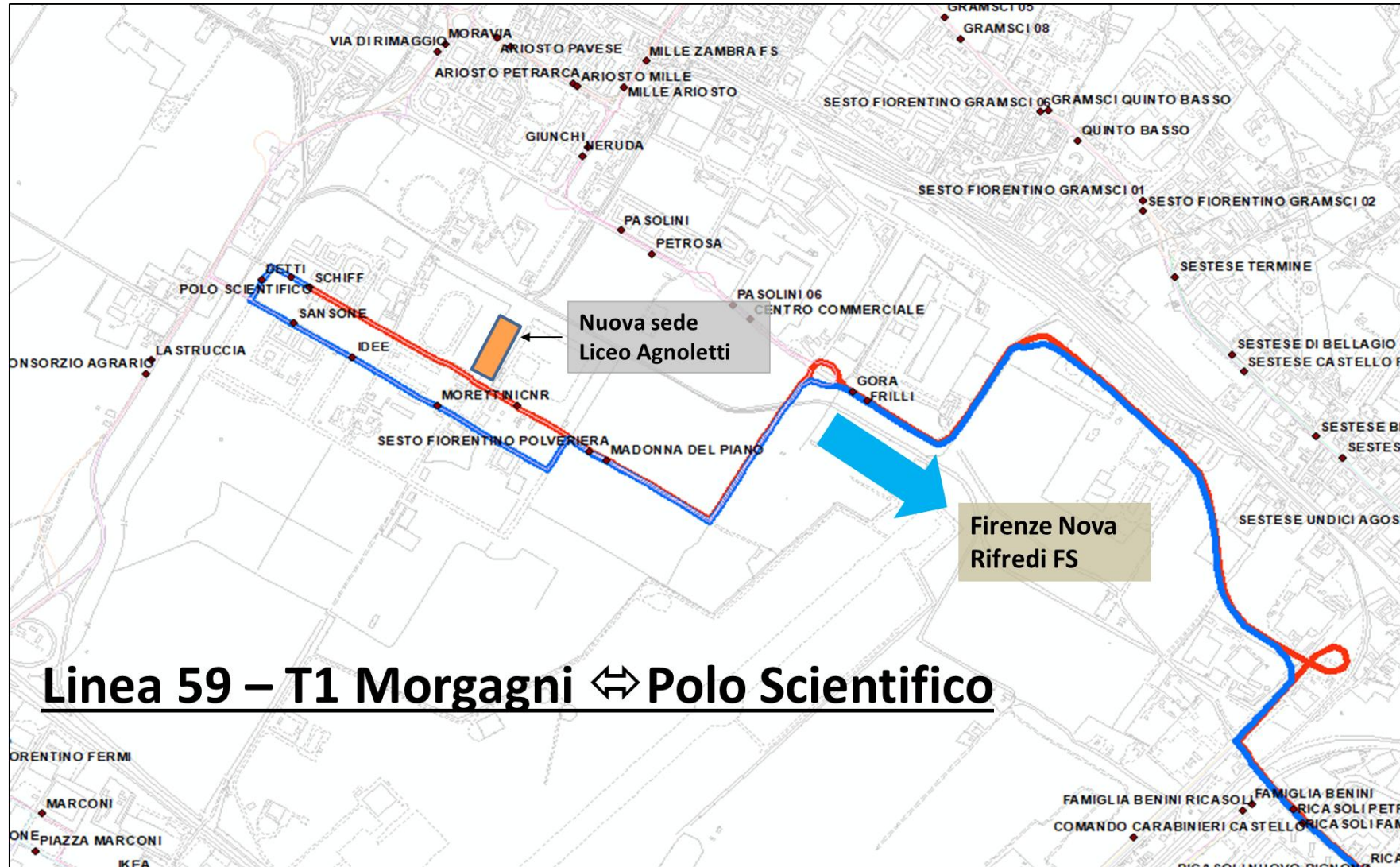
Linea 80 : Mappa



Linea 80 : Dettagli linea

	PARTENZA DA DEL GARBO T1 MORGAGNI		ARRIVO CNR
Entrata scuola	LUN- VEN	7:35	7:58
		8:30	8:53
	SAB	7:35	7:58
Uscita scuola	PARTENZA DA CNR		ARRIVO A DEL GARBO T1 MORGAGNI
	LUN - VEN	12:15	12:41
		13:25	13:51
		14:20	14:46
	SAB	12:15	12:41

Linea 59 : Mappa



Linea 59 : Dettagli linea

L'esercizio della Linea 59 è esteso al sabato in orario 7.15 - 13.00.

Entrata Scuola

Partenza da:
DEL GARBO T1 MORGAGNI in Via Dino Del Garbo

Uscita scuola

Transiti da:

- CNR situata in Via Madonna del Piano nei pressi del Liceo Agnoletti
- MORETTINI situata in Via delle Idee fra Via Giuliani e Via Morettini.*

*La linea 59 dopo il transito alla fermata CNR effettua capolinea alla fermata SCHIFF, da dove riparte in direzione di DEL GARBO T1 MORGAGNI effettuando le fermate situate in Via delle Idee.

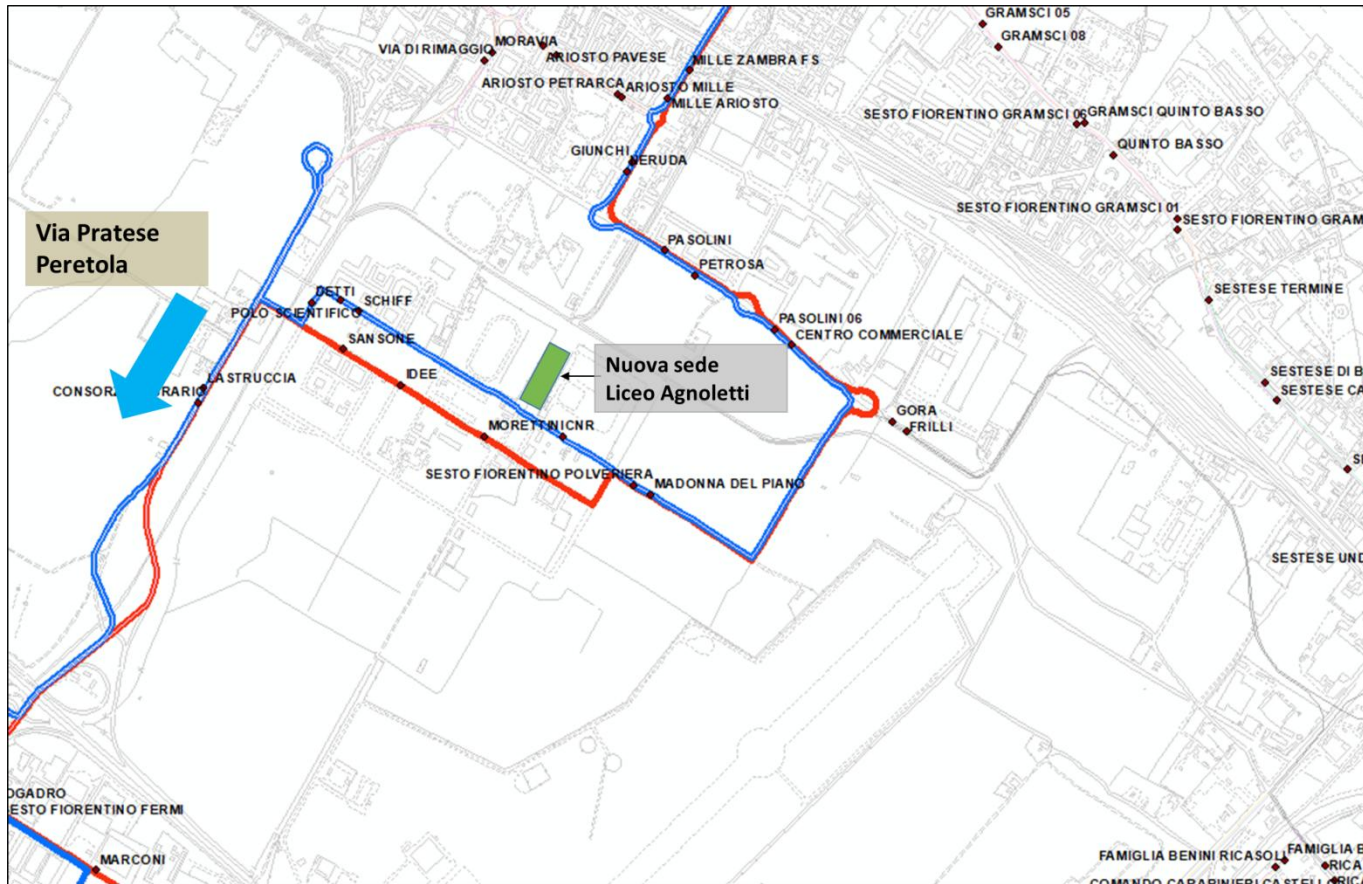
Linee 2 e 28 + Linee 66 o 57 :

Per le zone di Via Sestese, Via Giuliani, Rifredi FS, Dalmazia in alternativa alle linee 59 e 80 è possibile utilizzare due linee

Entrata Scuola	<p><u>Linee 2 e 28</u> fino alla fermata CIMITERO SESTO situata in Via Gramsci</p> <p>Raggiungere la fermata MILLE XXX NOVEMBRE poi utilizzare <u>Linea 66</u> fino alla fermata CNR in Via Madonna del Piano</p> <p><u>Linea 81</u> fino alla fermata CNR in Via Madonna del Piano</p> <p>o</p> <p><u>Linea 57</u> fino alla fermata PETROSA situata in Via Pasolini.</p>
Uscita scuola	<p>Dalla fermata MORETTINI <u>Linea 66</u>,</p> <p>Dalla fermata PASOLINI <u>Linea 57</u></p> <p>Dalla fermata CNR <u>Linea 81</u></p> <p>fino alla fermata MILLE GRAMSCI situata nel Viale dei Mille</p> <p>Raggiungere la fermata GRAMSCI CALAMANDREI e utilizzare le <u>Linee 2 e 28</u> in direzione di Piazza Dalmazia.</p>

Linea 66 : Mappa e dettagli linea

Sesto FS ↔ T2 Guidoni (Via Pratese- Peretola)

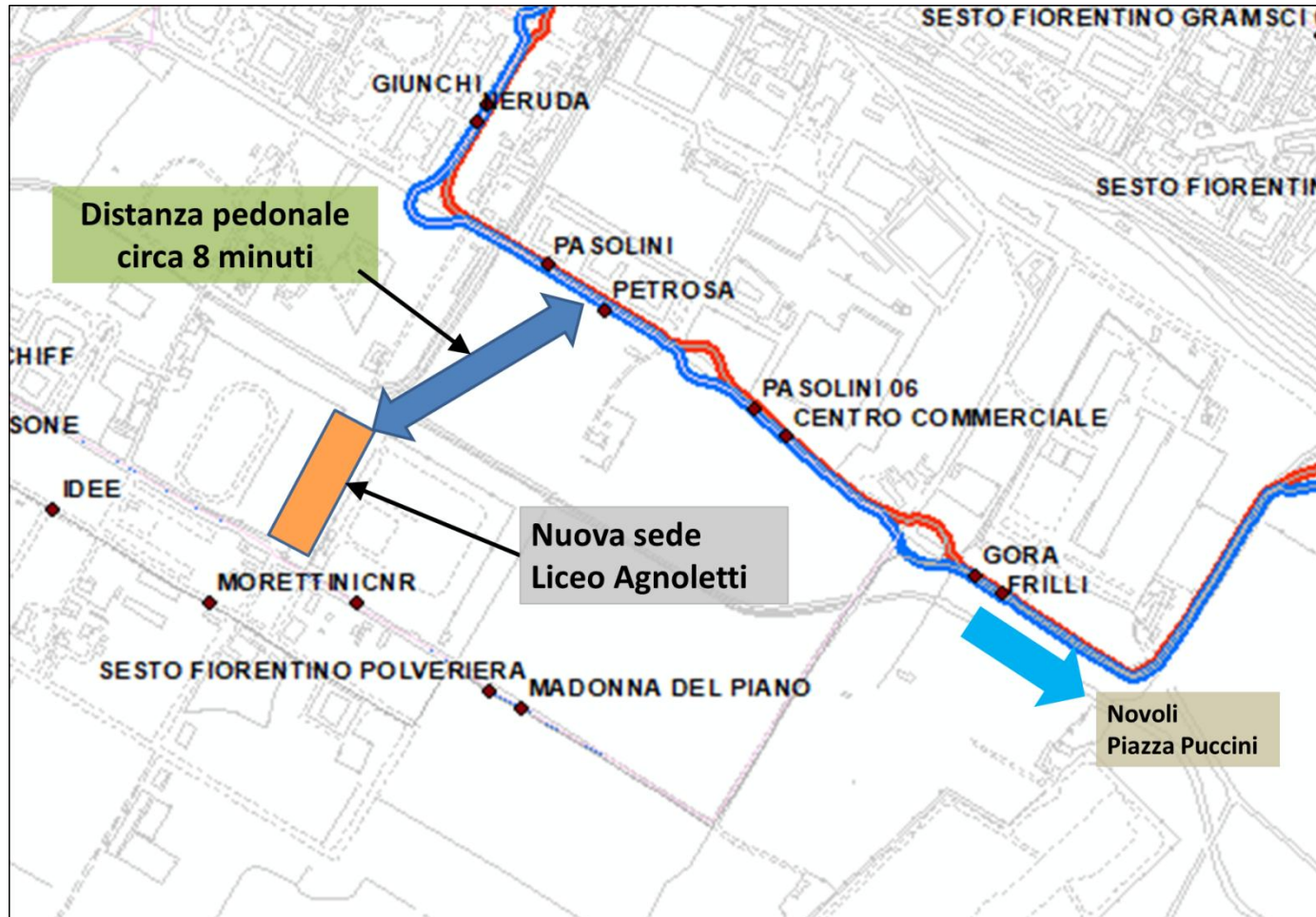


Entrata scuola	
Provenienza Firenze	Scendere alla fermata Morettini
Provenienza Sesto	Scendere alla fermata CNR

Uscita scuola	
Direzione Sesto	Salire alla fermata Morettini
Direzione Firenze	Salire alla fermata CNR

Linea 57 : Mappa e dettagli linea

Calenzano Università ⇔ Piazza Puccini (Firenze Nova, Novoli, Puccini)

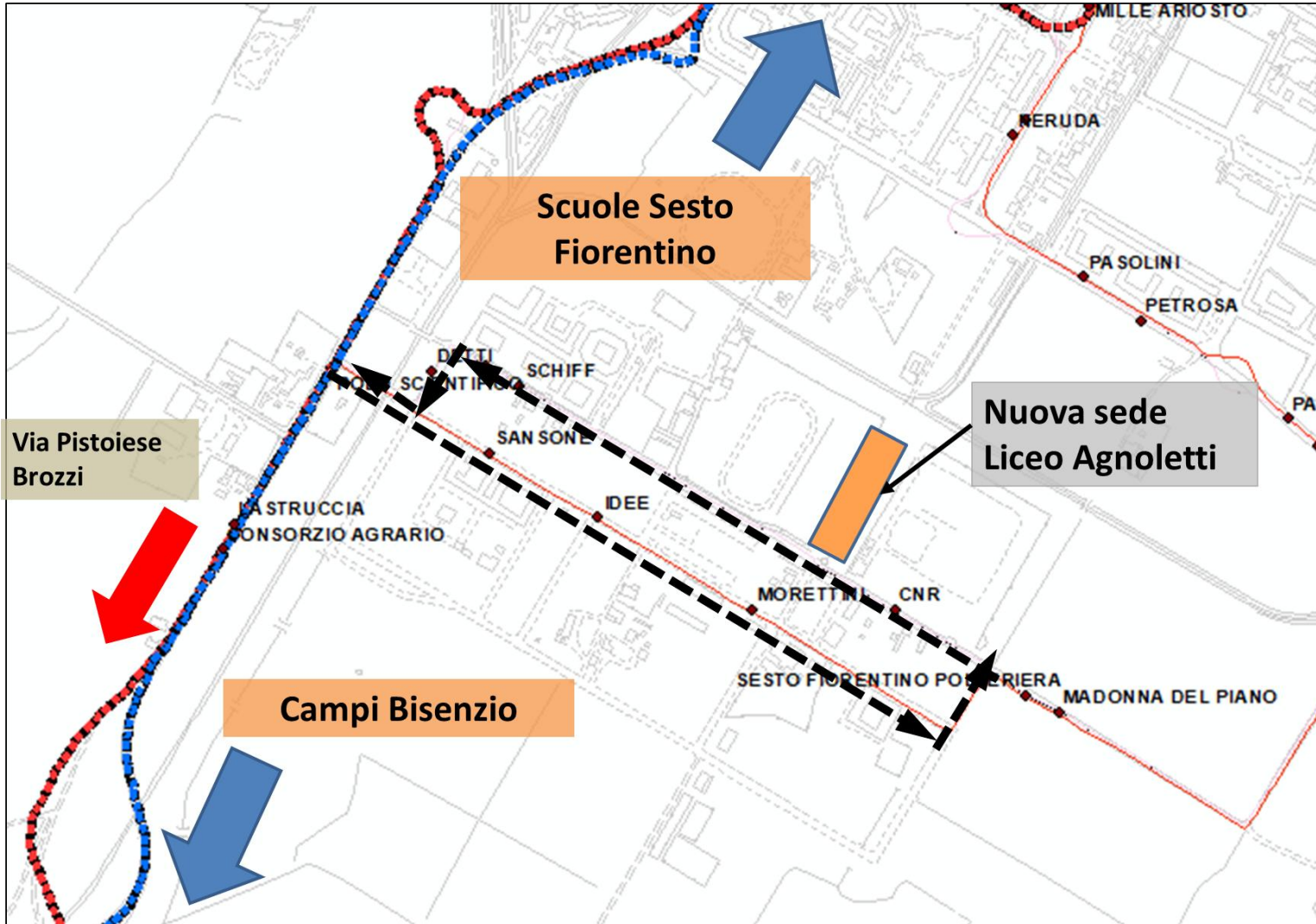


Entrata scuola	
Provenienza Firenze	Scendere alla fermata Pasolini
Provenienza Calenzano	Scendere alla fermata Petrosa

Uscita scuola	
Direzione Calenzano	Salire alla fermata Pasolini
Direzione Firenze	Salire alla fermata Petrosa

Linea 86 : Mappa e dettagli linea

Campi Bisenzio ⇄ Scuole Sesto F.no (Via Pistoiese, Brozzi)



Per le provenienze da Firenze (Via Pistoiese, Brozzi) è possibile utilizzare le corse in transito da SAN DONNINO. La fermata utile, sia per l'ingresso sia per l'uscita da scuola, è CNR.

Linea 80 e 59 + Linea T1 Tramvia

**Per raggiungere Piazza Leopoldo, Piazza Vieusseux, Statuto e la zona centrale
provenendo dal Liceo Agnoletti**

Linea 80 dalla fermata CNR

Scendere alla fermata CESALPINO e utilizzare la linea T1 in direzione VILLA COSTANZA dalla fermata MORGAGNI UNIVERSITA'

Linea 59 dalla fermata MORETTINI

**Per raggiungere il Liceo Agnoletti provenendo da Piazza Leopoldo, Piazza Vieusseux,
Statuto e da zona centrale**

Utilizzare la linea T1 e scendere alla fermata MORGAGNI UNIVERSITA'

Raggiungere la fermata SANTO STEFANO IN PANE e utilizzare la linea 80 (con transito da Giuliani, Sestese, Gramsci) oppure la linea 59 (con transito da Firenze Nova, Perfetti Ricasoli, Pasolini) fino alla fermata CNR.

Come raggiungere il Liceo Agnoletti da Sesto Fiorentino

Linea	Zone interessate	Note
Linea 57	<i>Viale dei Mille, Viale della Repubblica, Colonnata, Via Cafiero, Via di Vittorio, Neto</i>	
Linea 81	<i>Viale dei Mille, Viale della Repubblica, zona centrale, Via Pratese, Neto, Viale Togliatti, Viale Ariosto</i>	Nuova linea Viale Ariosto - Polo Scientifico Liceo Agnoletti
Linea 66	<i>Viale dei Mille, Viale della Repubblica, zona centrale, zona stazione ferroviaria</i>	
Combinazione con cambio Linee 2 o 28 + 66 - 80 - 81 o 57	Neto, Via Pratese, zona stazione ferroviaria, zona centrale (linea 2) Viale Togliatti, Viale Ariosto (linea 28)	

Linea 57 : dettagli linea

Entrata scuola Partenze dal capolinea Calenzano Università fino alla fermata PETROSA	Lun - Sab	7:14	per l'entrata delle 8:10
		7:27	
		7:37	
		8:25	Per l'entrata delle 9:05
		8:31	
Uscita scuola Transiti dalla fermata PASOLINI	Lun - Ven	12:21	per l'uscita delle 12.05
		12:30	
		13:25	per l'uscita delle 13.15
	13:33		
	Sab	14:21	per l'uscita delle 14.10
		14:30	
		12:18	per l'uscita delle 12.05
12:30			
12:42			

Linea 81: dettagli linea

Entrata scuola Dal capolinea VIALE ARIOSTO alla fermata CNR	LUN - VEN	7:34	per l' entrata delle 8:10	
		8:29	Per l' entrata delle 9:05	
	Sab unica partenza 7:34			
Uscita scuola Dalla fermata CNR	LUN- VEN			SAB 12:15
	12:15	13:25	14:20	

Linea 81 : Mappa

Entrata
Scuola



Uscita
Scuola



Linea 66 : dettagli linea

Entrata scuola Dal capolinea SESTO FS fino alla fermata CNR	Lun - Ven	7:48	per l'entrata delle 8:10
		8:48	per l'entrata delle 9:05
	Sab	8:48	per l'entrata delle 8:10
Uscita scuola Transiti dalla fermata MORETTINI	Lun - Ven	12:06 12:33	per l'uscita delle 12.05
		13:27	per l'uscita delle 13.15
		14:22	per l'uscita delle 14.10
	Sab	12:16	per l'uscita delle 12.05

Linea 2 o 28 + Linee 66,80,81 o 57:

Per varie zone nel Comune di Sesto Fiorentino
in alternativa alle linee 57,66 e 81 è possibile utilizzare due linee

Entrata Scuola

Linee 2 e 28 fino alla fermata GRAMSCI CALAMANDREI situata in Via Gramsci

Raggiungere la fermata MILLE XXX NOVEMBRE poi:

Linea 66, 80, 81 fino alla fermata CNR in Via Madonna del Piano

o

Linea 57 fino alla fermata PETROSA situata in Via Pasolini.

Uscita scuola

Dalla fermata MORETTINI Linea 66,

Dalla fermata PASOLINI Linea 57

scendere alla fermata MILLE GRAMSCI situata nel Viale dei Mille

Raggiungere la fermata **GRAMSCI CIMITERO** e prendere le Linee 2 e 28 in direzione di Piazza Dalmazia.

Come raggiungere il Liceo Agnoletti da Calenzano

Linea	Zone interessate	Note
Linea 57	Zona Università, Via Giusti, Via Dante Alighieri, Settimello	
Linea 2 + Linee 66/80/81/57	Zona Centrale, Via Puccini, Via di Prato	Per le zone non servite dalla linea 57 o in alternativa per le zone servite sia dalla linea 2 sia dalla linea 57
Linea 74 + Linea 57	Dalle zone di <i>Carraia e Legri con scambio con la linea 57 al capolinea CALENZANO UNIVERSITA'</i>	

Linea 57 : dettagli linea

Entrata scuola Partenze dal capolinea Calenzano Università fino alla fermata PETROSA	Lun - Sab	7:14	per l'entrata delle 8:10
		7:27	
		7:37	
		8:25	Per l'entrata delle 9:05
		8:31	
Uscita scuola Transiti dalla fermata PASOLINI	Lun - Ven	12:21	per l'uscita delle 12.05
		12:30	
		13:25	per l'uscita delle 13.15
	13:33		
	Sab	14:21	per l'uscita delle 14.10
		14:30	
		12:18	per l'uscita delle 12.05
12:30			
12:42			

Linea 2 + Linee 66/80/81/57:

Per le zone non servite dalla linea 57 o in alternativa alla stessa

Entrata Scuola

Linea 2

Fino alla fermata **GRAMSCI CALAMANDREI** situata in Via Gramsci fra Via Nilde Iotti e Via XXX Novembre.

Raggiungere la fermata **MILLE XXX NOVEMBRE** e prendere le **linee 66, 80, 81** fino alla fermata CNR in Via Madonna del Piano oppure

la **linea 57** fino alla fermata PETROSA situata in Via Pasolini.

Uscita scuola

Linea 66 dalla fermata MORETTINI,

Linea 57 dalla fermata PASOLINI

Linee 80 e 81 dalla fermata CNR

Fino alla fermata MILLE GRAMSCI

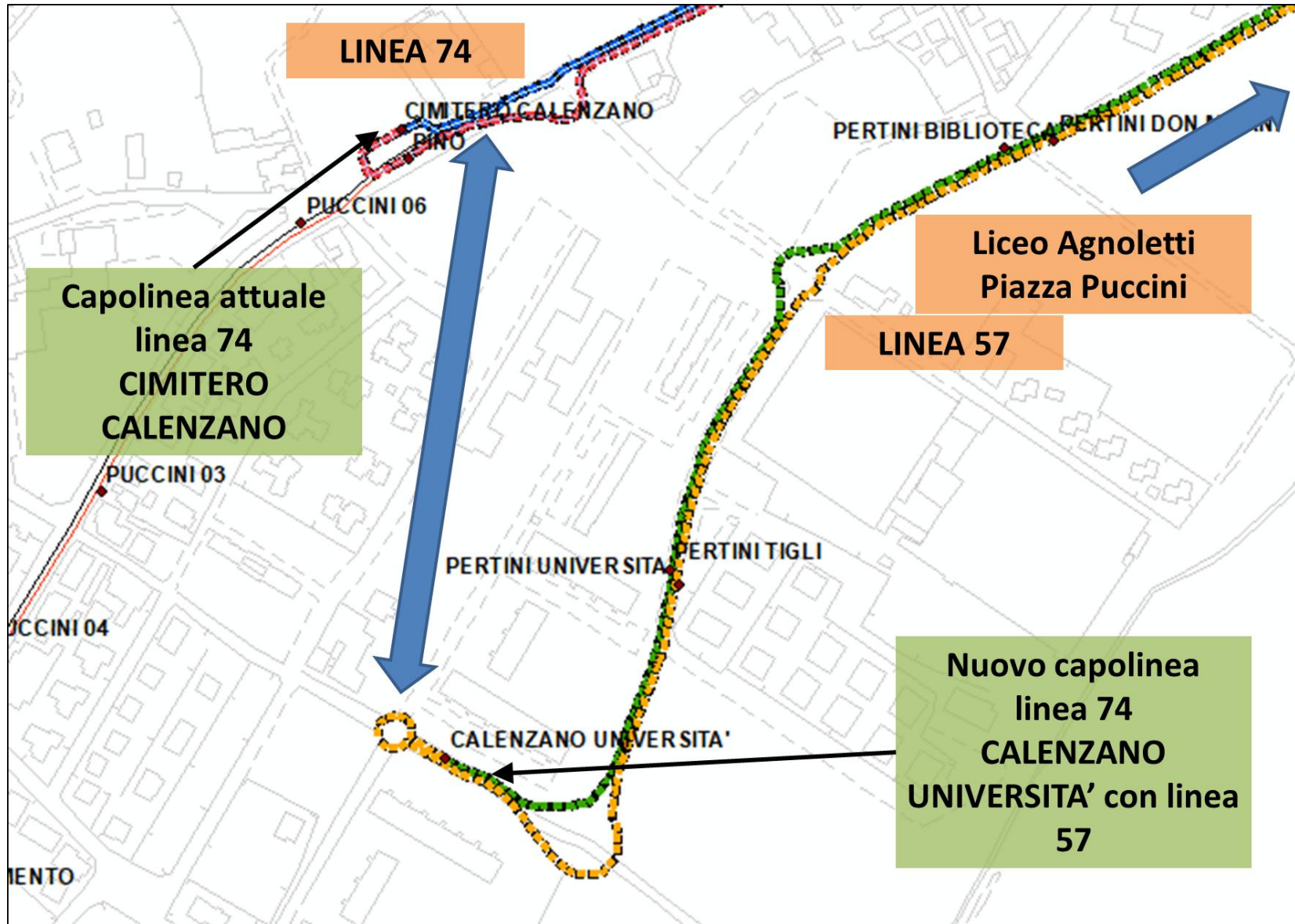
Raggiungere la fermata **CIMITERO SESTO** e prendere la **linea 2**

Linea 74 :

Provenendo dalle zone di Carraia e Legri nel Comune di Calenzano

Entrata scuola	Partenza da LEGRI 6:55	Arrivo CALENZANO UNIVERSITA'	Linea 57 fino PETROSA	Partenza	Entrata scuola
		7:11		7:14	
				7:27	
		7:37			
	Partenza da CARRAIA 8:14	8:25			8:25
			8:31		
Uscita scuola	Linea 57 da PASOLINI fino a CALENZANO UNIVERSITA'	LUN - VEN		SABATO	
		14:16 PER CARRAIA LEGRI 15:07 PER CARRAIA		12:47 PER CARRAIA LEGRI	

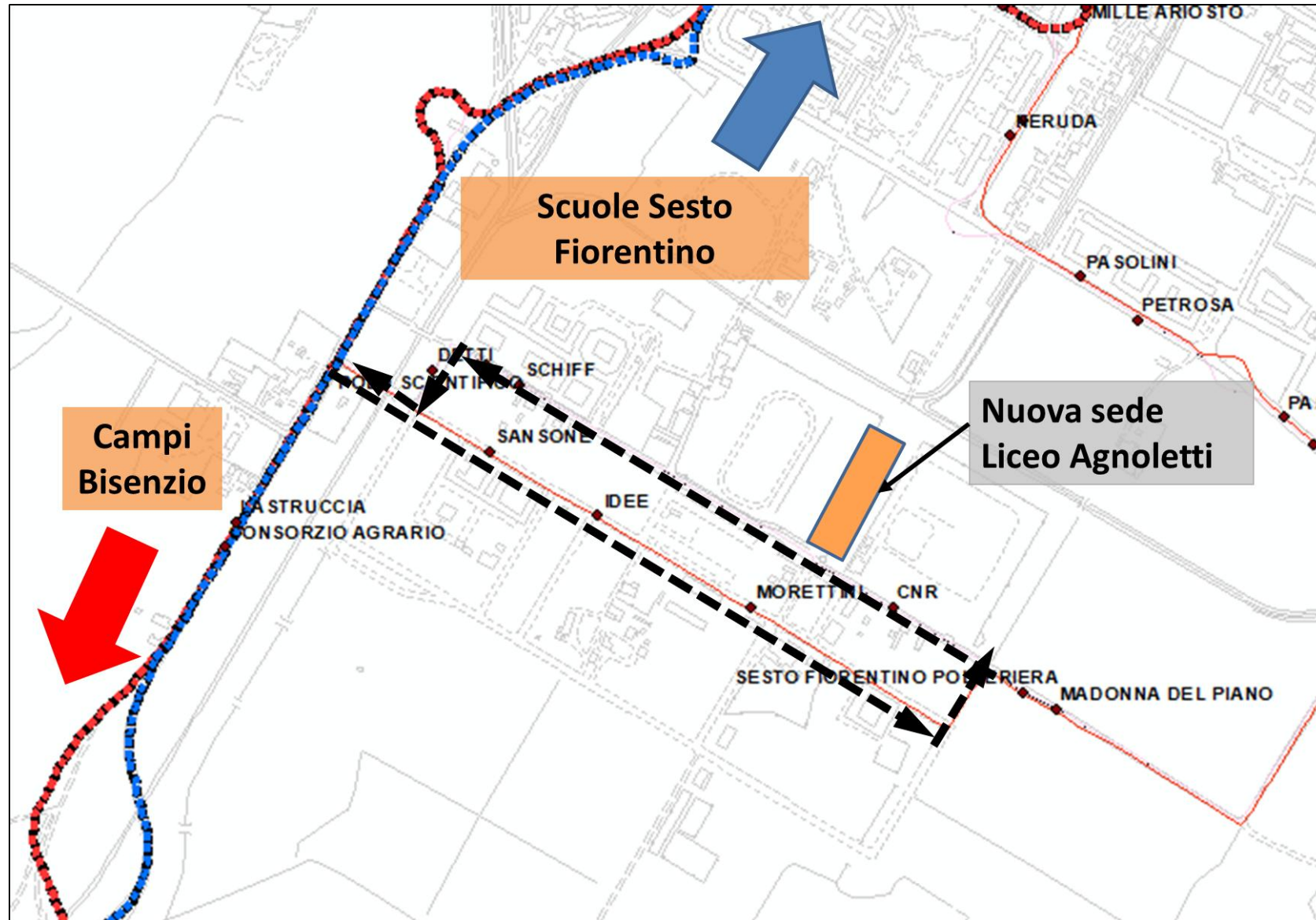
Linea 74: Mappa



Come raggiungere il Liceo Agnoletti da Campi Bisenzio

Linea	Zone interessate	Note
Linea 86	Varie zone del territorio comunale (capoluogo, Sant'Angelo a Lecore, San Piero a Ponti, San Donnino, Capalle) con corse tutte in partenza dal capolinea di MAGENTA.	Tutte le corse della linea 86 transiteranno, nelle due direzioni, all'interno del Polo Scientifico avvicinandosi alla nuova sede del Liceo Agnoletti.

Linea 86: Mappa



Linea 86 : dettagli entrata scuola

	Partenza da MAGENTA e percorso	Arrivo fermata CNR
LUN - VEN	6.40 con transito da SANT'ANGELO A LECORE e SAN DONNINO 7.00 con transito da SAN DONNINO 7.10 con transito da VIA LUCCHESE 7.14 con transito da CALENZANO e SESTO FS 7.45 con transito da SANT'ANGELO A LECORE e SAN DONNINO 8.15 con transito da VIA LUCCHESE	7.41 7.43 7.38 7.53 8.46 8.43
SABATO	6.50 con transito da SANT'ANGELO A LECORE e SAN DONNINO 7.08 con transito da SAN DONNINO 7.20 con transito da VIA LUCCHESE 7.20 con transito da CALENZANO	7.48 7.48 7.48 7.59

Linea 86 : dettagli uscita scuola

	Transiti da CNR e percorso
LUN - VEN	12.26 in direzione VIA LUCCHESI e MAGENTA 12.28 in direzione SAN DONNINO e MAGENTA 13.32 in direzione SAN DONNINO e MAGENTA 13.32 in direzione VIA LUCCHESI e MAGENTA 14.38 in direzione SAN DONNINO e MAGENTA 14.38 in direzione VIA LUCCHESI e SANT'ANGELO A LECORE
SABATO	12.20 in direzione SAN DONNINO e MAGENTA 12.24 in direzione VIA LUCCHESI e MAGENTA

Come raggiungere il Liceo Agnoletti da Barberino di Mugello

Linea	Zone interessate	Note
Linea 301	Barberino - Firenze	Negli orari di ingresso e uscita del Liceo Agnoletti alcune corse transiteranno all'interno del Polo Scientifico.

Linea 301: dettagli

Partenza da	Orario	Fermata all' interno del polo
Barberino di Mugello	7.05 8.05	MORETTINI
Firenze Autostazione	11:55 12:55 14:00	CNR