Regione Toscana

MINISTERO PER I BENI E LE ATTIVITÀ CULTURALI

Cartografia del PIT con valenza di Piano Paesaggistico

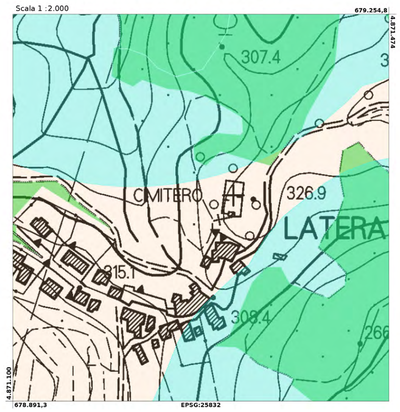

Regione Toscana

GEOscopio

La Toscana attraverso le foto aeree

Cimitero di Latera - anno 1954

Regione Toscana

GEOscopio

La Toscana attraverso le foto aeree

Cimitero di Latera - anno 2013

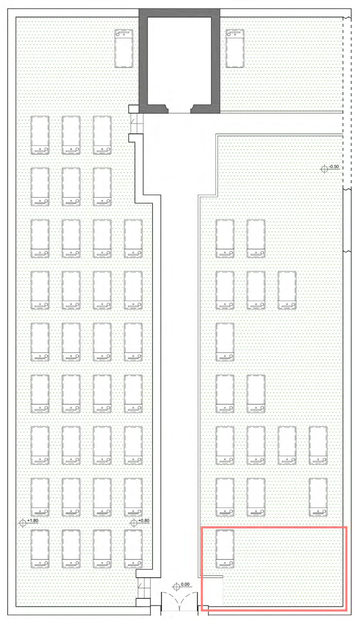

Planimetria generale
Scala 1:100

AREA DI INTERVENTO

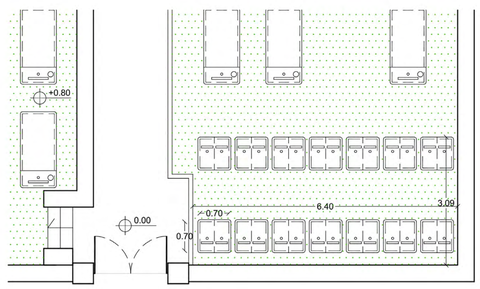

Planimetria di dettaglio
Scala 1:50

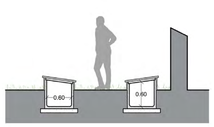

Sezione di dettaglio
Scala 1:50

Stato attuale

Fotoinserimento

PROJECT FINANCING

REALIZZAZIONE DI LOCULI ED OSSARI ALL'INTERNO DEI CIMITERI
COMUNALI DI BARBERINO DI MUGELLO E MONTECARELLI

PROGETTO DI FATTIBILITA' TECNICA ED ECONOMICA

EL.5 *CIMITERO DI LATERA*
PROPOSTA REALIZZAZIONE OSSARI

GIUGNO 2018

proponente: silve

STUDIO TECNICO IDEALE - GEOMETRICA TECNICI ASSOCIATI
Arch. Fabrizio Bacci - Geom. Paolo Fossaroli - Dr.Geom. Nicola Setti
Ing. Alfiero Zini, Ing. Giorgio Fabbri, Dott. Geol. Luigi Paoli